



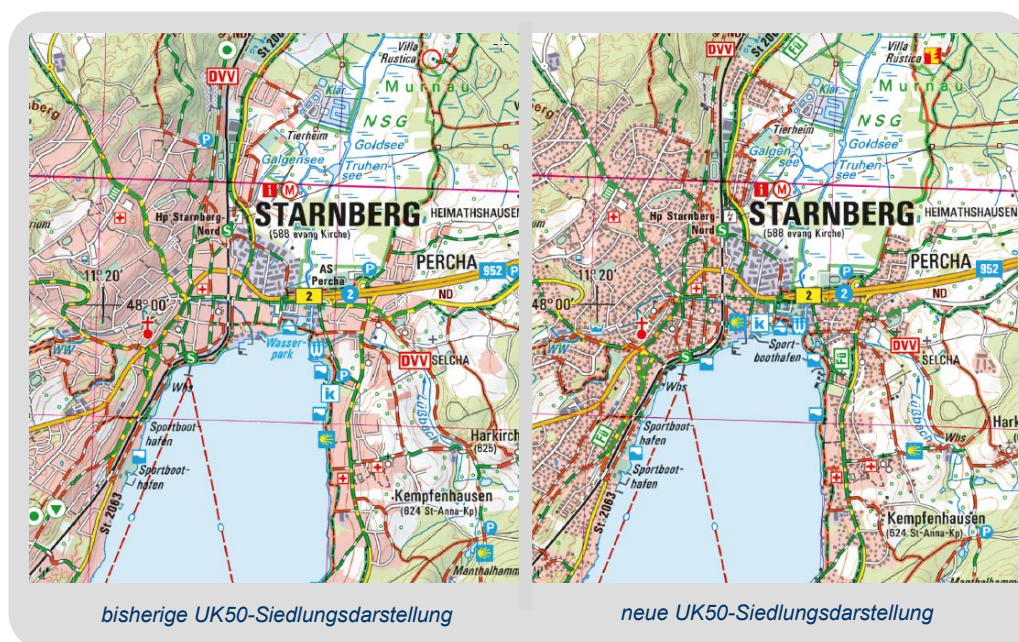
# Zur Kartengrafik der UK50 (Die amtliche Umgebungskarte 1:50 000)

Stand: Herbst 2019



**Freizeit  
kompakt**


Mit Einführung der neuen Kartengrafik für Topographische Karten ab 2005 wurde deutschlandweit auf die Darstellung der Gebäudestruktur im Maßstab 1:50 000 aufgrund eines zu hohen Herstellungsaufwands verzichtet.



Mit neuen digitalen Werkzeugen ist es nun möglich, automatisiert einen Gebäudebestand abzuleiten, der auf den Maßstab 1:50 000 zugeschnitten ist. Um die Qualität in den amtlichen Karten zu gewährleisten werden diese Ergebnisse durch Fachpersonen überprüft, angepasst und aktualisiert.



Wie gewohnt punktet die UK50-Kartengrafik mit einer guten Lesbarkeit durch die Verwendung einer klaren Balkenschrift und aussagekräftigen Signaturen.



Die nachfolgende Zusammenstellung soll helfen, die Darstellung der UK50-Freizeitwege richtig zu interpretieren.

### Durchgezogene und gestrichelte Darstellung

a) Freizeitwege erscheinen nur dann in der Karte als **durchgezogene** Linien, wenn sie auf den einlinigen

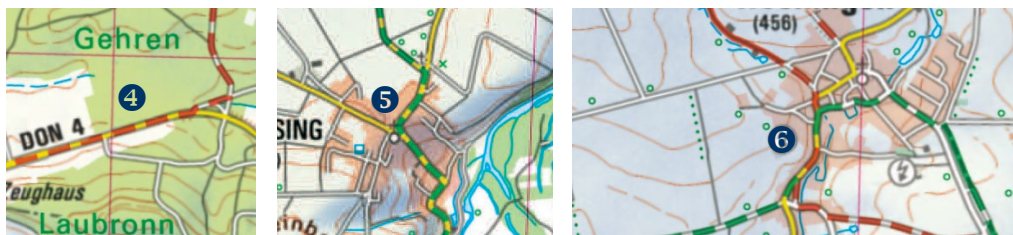
Signaturen von **Wirtschaftswegen oder Fußwegen** verlaufen ❶. Nutzen Freizeitwege,



befestigte Fahrwege oder Nahverkehrsstraßen (= doppellinige Signaturen, ohne Farbaufdruck), dann werden Wanderwege **rot gestrichelt** bzw. Radwanderwege **grün gestrichelt** ❷. Nutzen **Wander- und Radwanderwege gemeinsam** eine doppellinige Nahverkehrsstraße, ist die Strichlierung abwechselnd Rot / Grün ❸. Mit dieser Wiedergabeform bleibt

die Art der darunter liegenden Straßensignatur auch noch in Kombination mit Freizeitwegen erkennbar.

b) Falls Wanderwege oder Radwanderwege auf **Regionalverkehrsstraßen** (gelber



Farbaufdruck) verlaufen, dann erfolgt eine rot/gelbe ❹, bzw. grün/gelbe ❺ Darstellung. Liegen **Wander- und Radwanderwege gemeinsam** auf einer solchen Straße, so erscheint dieser Abschnitt mit rot/gelb/grüner Strichlierung ❻. Sinngemäß gilt Gleiches auch für **Fernverkehrsstraßen** (oranger Farbaufdruck).

c) Wird der **gemeinsame** Verlauf von Wanderwegen mit Mountainbikewegen wiedergegeben, so **wechseln** sich die roten Wanderweg-Striche mit zwei grünen Punkten der Mountainbike-Signatur ab ❼.

